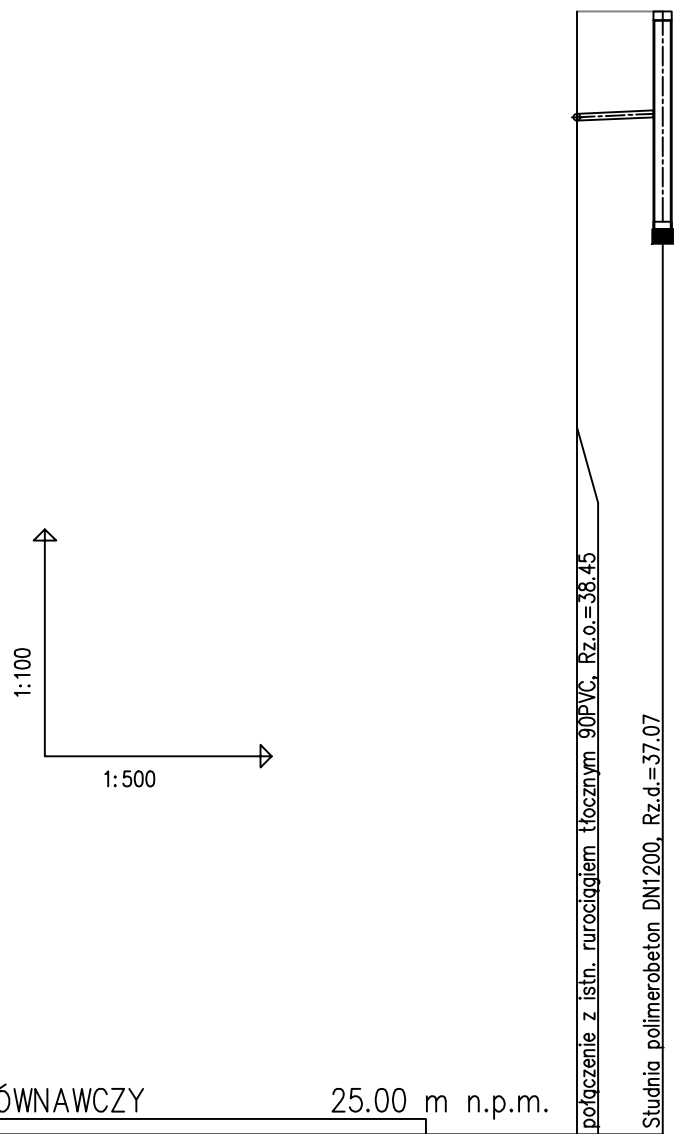
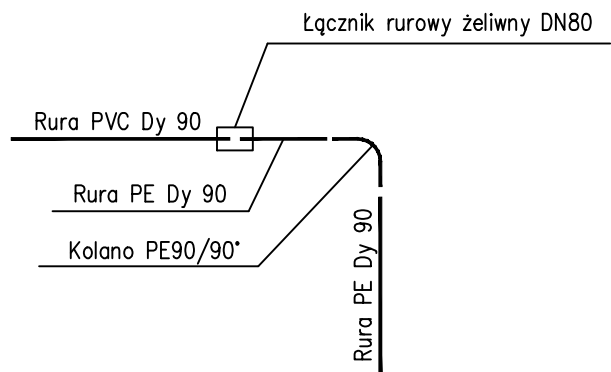



SCHEMAT WĘZŁA MONTAŻOWEGO ta1



POZIOM PORÓWNAWCZY		25.00 m n.p.m.	
RZĘDNA TERENU ISTN.		39.85	39.85
RZĘDNA OSI RUROCIĄGU		38.45	38.50
ZAGŁĘBIENIE OSI RUROCIĄGU		1.40	1.35
SPADKI, DŁUGOŚCI		0.9%	5.5m
ŚREDNICA, MATERIAŁ		Ø90PE	
ODLEGŁOŚCI		0.0	5.5
HEKTOMETRY		ta1	S1



 <b>BIURO INŻYNIERSKIE BUDZISZ sp. z o.o.</b> 76-024 Konikowo • ul. Przyjaciół 21 • tel/fax 94 346 67 04 • 94 345 79 22 • biuro@bib.biz.pl			
NAZWA ZAMÓWIENIA: OPRACOWANIE DOKUMENTACJI PROJEKTOWEJ NA BUDOWĘ KANALIZACJI DLA MIEJSCOWOŚCI MIERZYM			
INWESTOR: GMINA ŚWIESZYNO ŚWIESZYNO 71, 76-024 ŚWIESZYNO			
TREŚĆ RYSUNKU: PROFIL PODŁUŻNY KANALIZACJI SANITARNEJ TŁOCZNEJ ta1 – S1			STADIUM: PB
PROJEKTOWAŁ: mgr inż. Grzegorz Włoch	NR UPRAWNIENI: U.73427/24/98 w specjalności instalacyjnej w zakresie sieci, instalacji i urządzeń wodociagowych i kanalizacyjnych, cieplnych, wentylacyjnych i gazowych		DATA: 02.2021
SPRAWDZIŁ: mgr inż. Dariusz Budzisz	NR UPRAWNIENI: ZAP/0141/PWOS/05 w specjalności instalacyjnej w zakresie sieci, instalacji i urządzeń cieplnych, wentylacyjnych, gazowych, wodociagowych i kanalizacyjnych		
PROJEKT: PROJEKT BUDOWLANY KANALIZACJI SANITARNEJ GRAWITACYJNEJ I TŁOCZNEJ DLA MIEJSCOWOŚCI MIERZYM Z PRZESYŁEM DO MIEJSCOWOŚCI CHAŁUPY, GMINA ŚWIESZYNO		SKALA: 1:100/500	NR RYSUNKU: 11